

<p>Convenções Cartográficas:</p> <ul style="list-style-type: none"> Quadras Rios e Igarapés Eixos de ruas Lagos e lagoas 	<p>Orientação:</p> <p>Varição anual da declinação magnética 0°03'35"W</p>
---	--

Legenda

- Bairros
- Distrito Administrativo Belém - DABEL

MAPA DE LOCALIZAÇÃO DO DISTRITO ADMINISTRATIVO BELÉM - DABEL

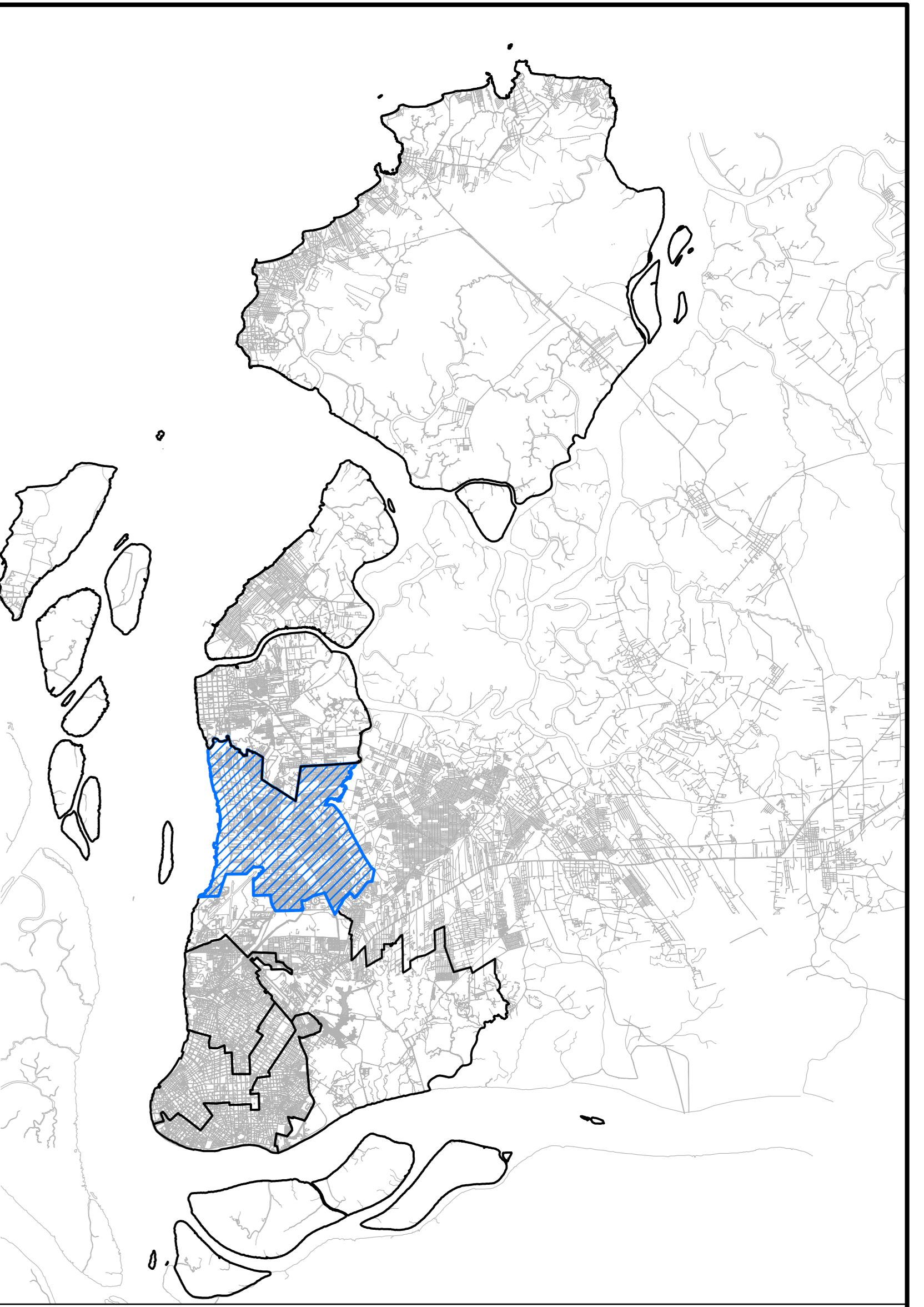

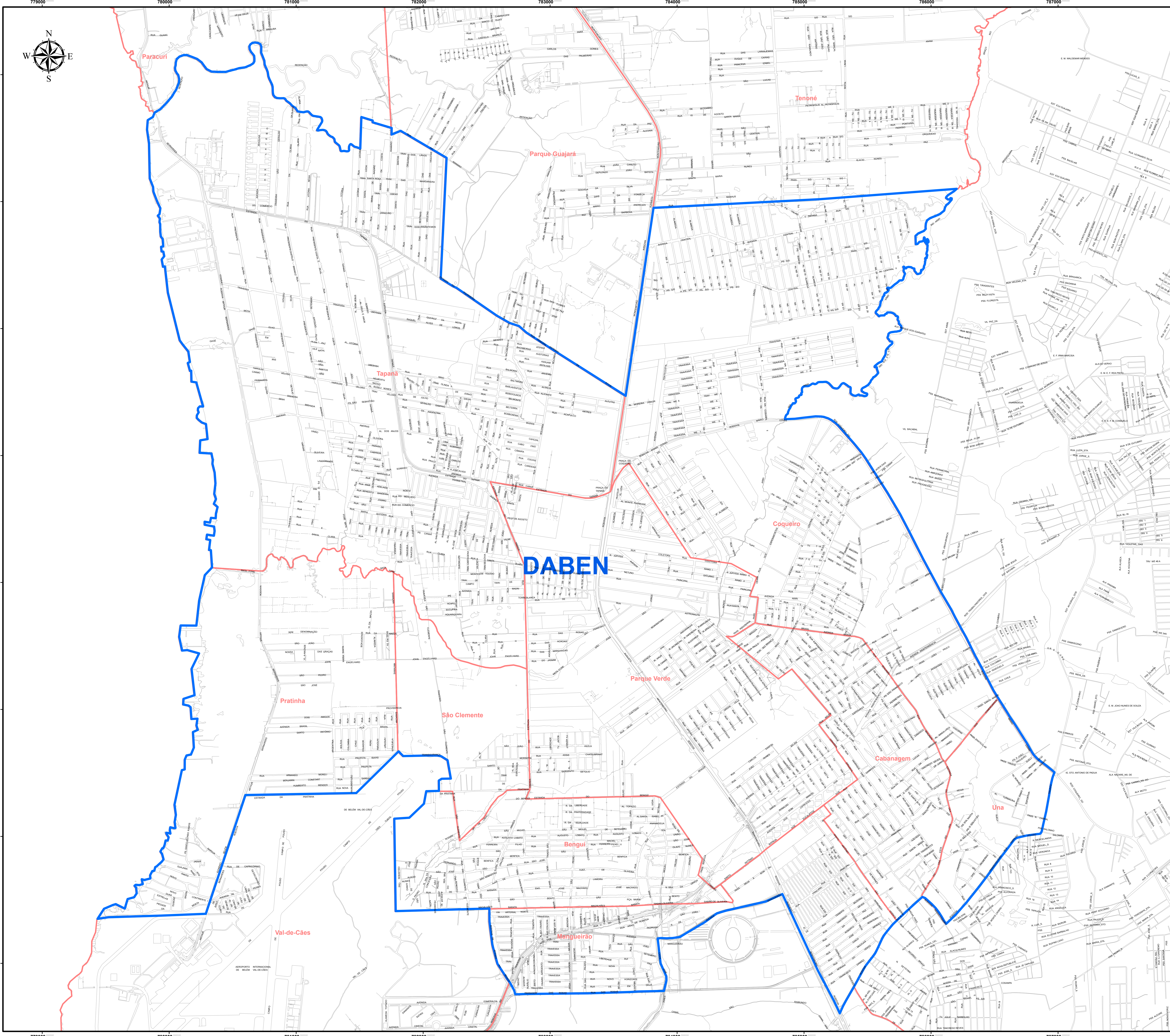
<p>ESCALA GRÁFICA:</p>	<p>ESCALA= 1:7.000</p> <p>AGOSTO/2014</p> <p>AUTOR: EDILSON ROSA GEÓLOGO/DDU</p>
------------------------	--

OBSERVAÇÕES:

PROJEÇÃO CARTOGRÁFICA: UTM (UNIVERSAL TRANSVERSA DE MERCATOR)

DATUM GEOCÊNTRICO: SIRGAS 2000 (SISTEMA DE REFERÊNCIA GEOCÊNTRICO PARA AS AMÉRICAS)

MERIDIANO CENTRAL: 51°00' W GR.



PREFEITURA MUNICIPAL DE BELÉM

CODEM - COMPANHIA DE DESENVOLVIMENTO E ADMINISTRAÇÃO DA ÁREA METROPOLITANA DE BELÉM

DDU - DIRETORIA DE DESENVOLVIMENTO URBANO

- Convenções Cartográficas:**
- Quadrados
 - Rios e Igarapés
 - Eixos de ruas
 - Lagos e lagoas

Orientação:

Variação anual da declinação magnética
00°03'38"W

- Legenda**
- Bairros
 - Distrito Administrativo Benguí - DABEN

MAPA DE LOCALIZAÇÃO DO DISTRITO ADMINISTRATIVO BENGUÍ - DABEN

ESCALA GRÁFICA:

ESCALA = 1:10.000

AGOSTO/2014

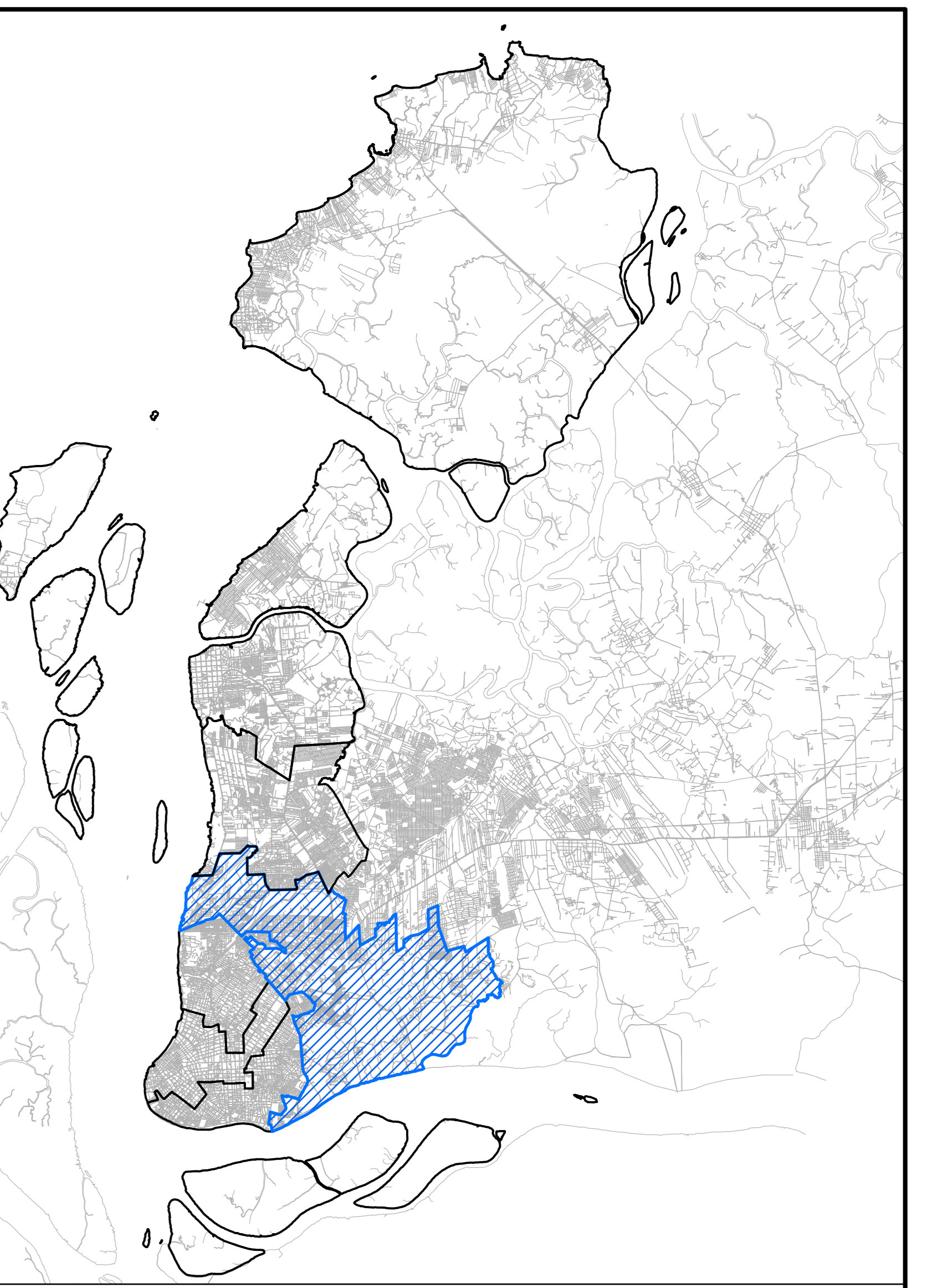
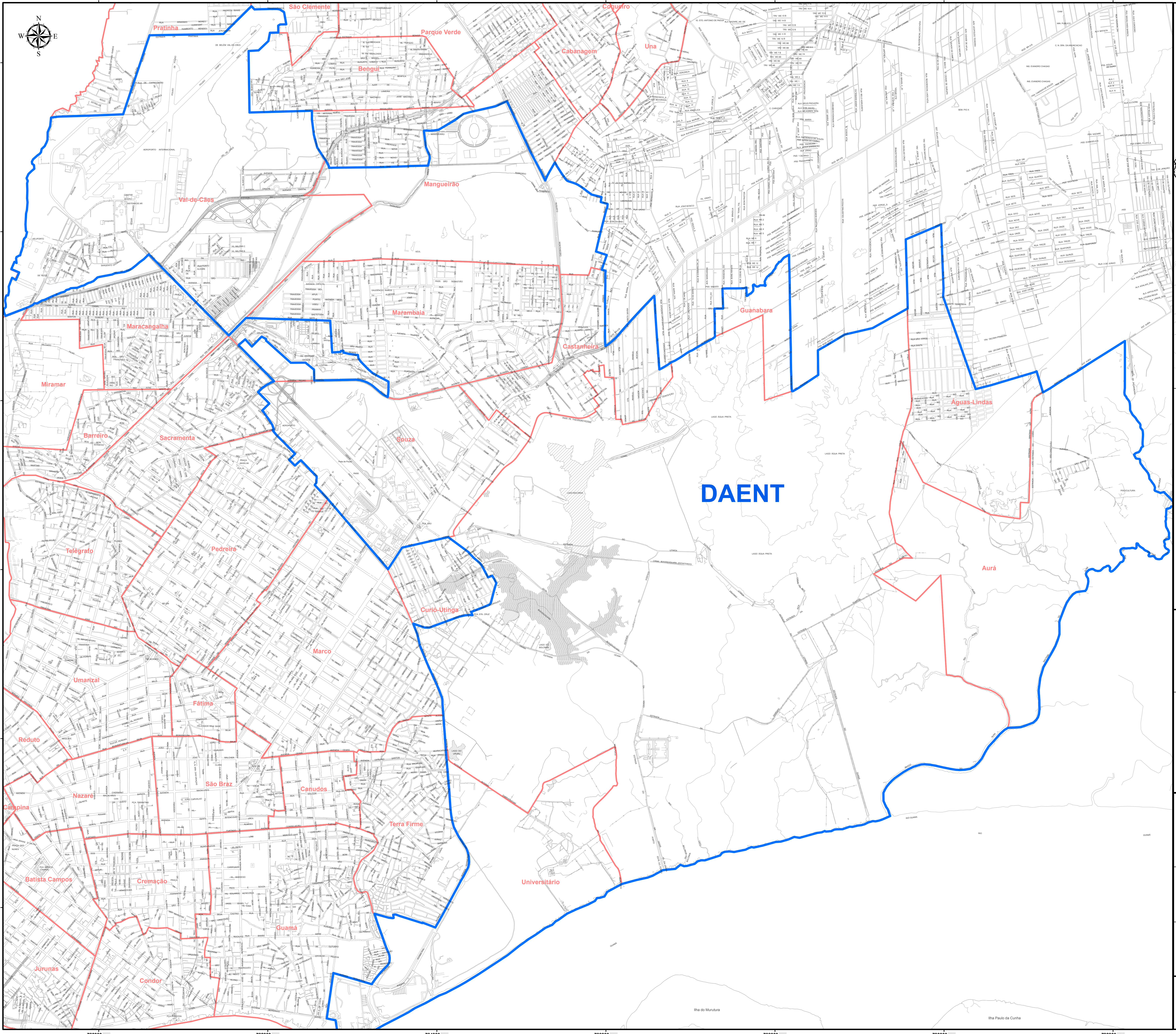
AUTOR: EDILSON ROSA GEÓLOGO/DDU

OBSERVAÇÕES:

PROJEÇÃO CARTOGRÁFICA: UTM (UNIVERSAL TRANSVERSA DE MERCATOR)

DATUM GEOCÊNTRICO: SIRGAS 2000 (SISTEMA DE REFERÊNCIA GEOCÊNTRICO PARA AS AMÉRICAS)

MERIDIANO CENTRAL: 51°00' W GR.



PREFEITURA MUNICIPAL DE BELÉM

CODEM - COMPANHIA DE DESENVOLVIMENTO E ADMINISTRAÇÃO DA ÁREA METROPOLITANA DE BELÉM

DDU - DIRETORIA DE DESENVOLVIMENTO URBANO



Convenções Cartográficas:

- Quadras
- Rios e Igarapés
- Eixos de ruas
- Lagos e lagoas

Orientação:

Variação anual da declinação magnética 0°03'36" W

Legenda

- Bairros
- Distrito Administrativo Entroncamento- DAENT

MAPA DE LOCALIZAÇÃO DO DISTRITO ADMINISTRATIVO ENTRONCAMENTO - DAENT

ESCALA GRÁFICA: 0 0,25 0,5 1 1,5 2 km

ESCALA= 1:15.000

AGOSTO/2014

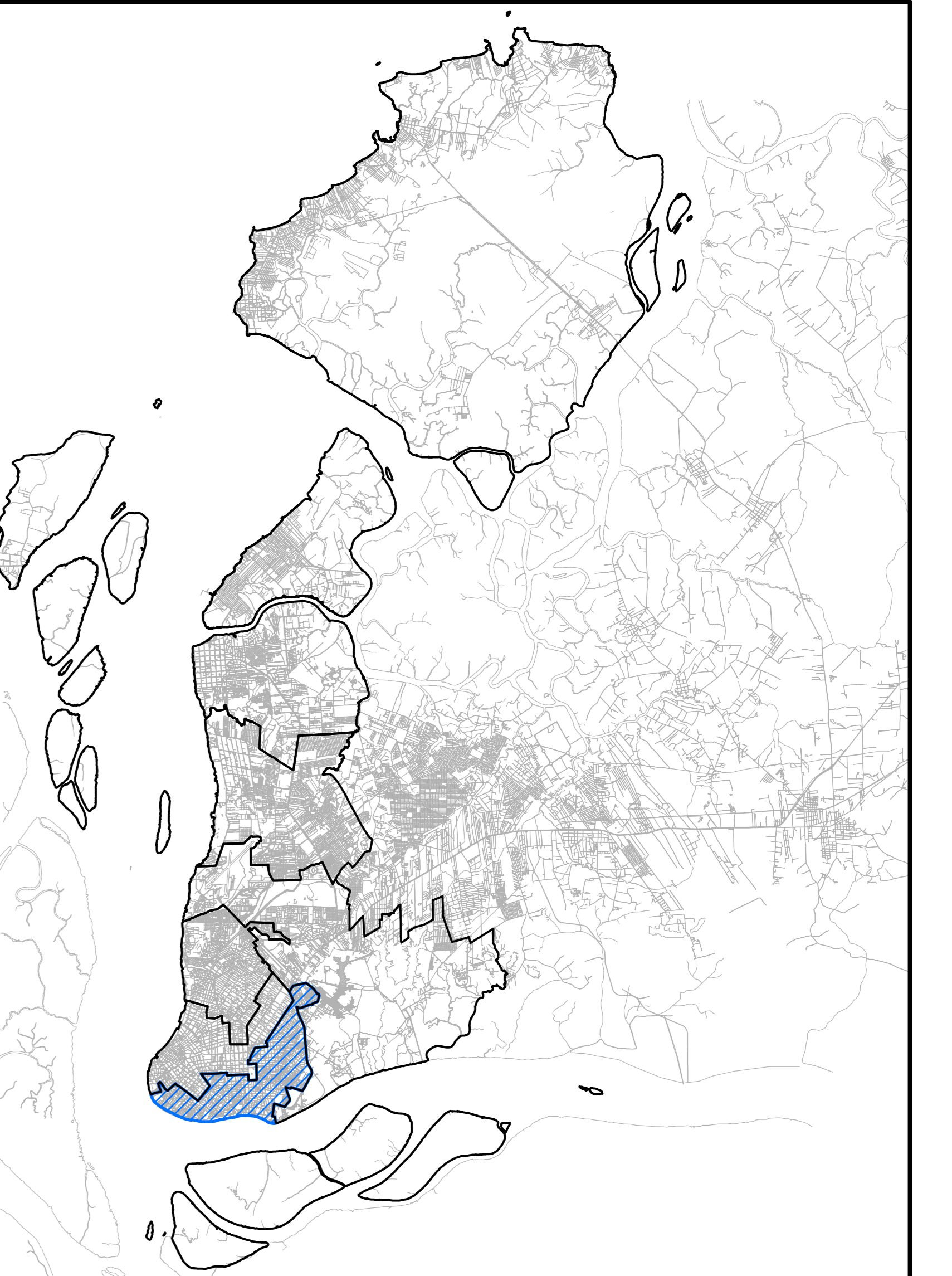

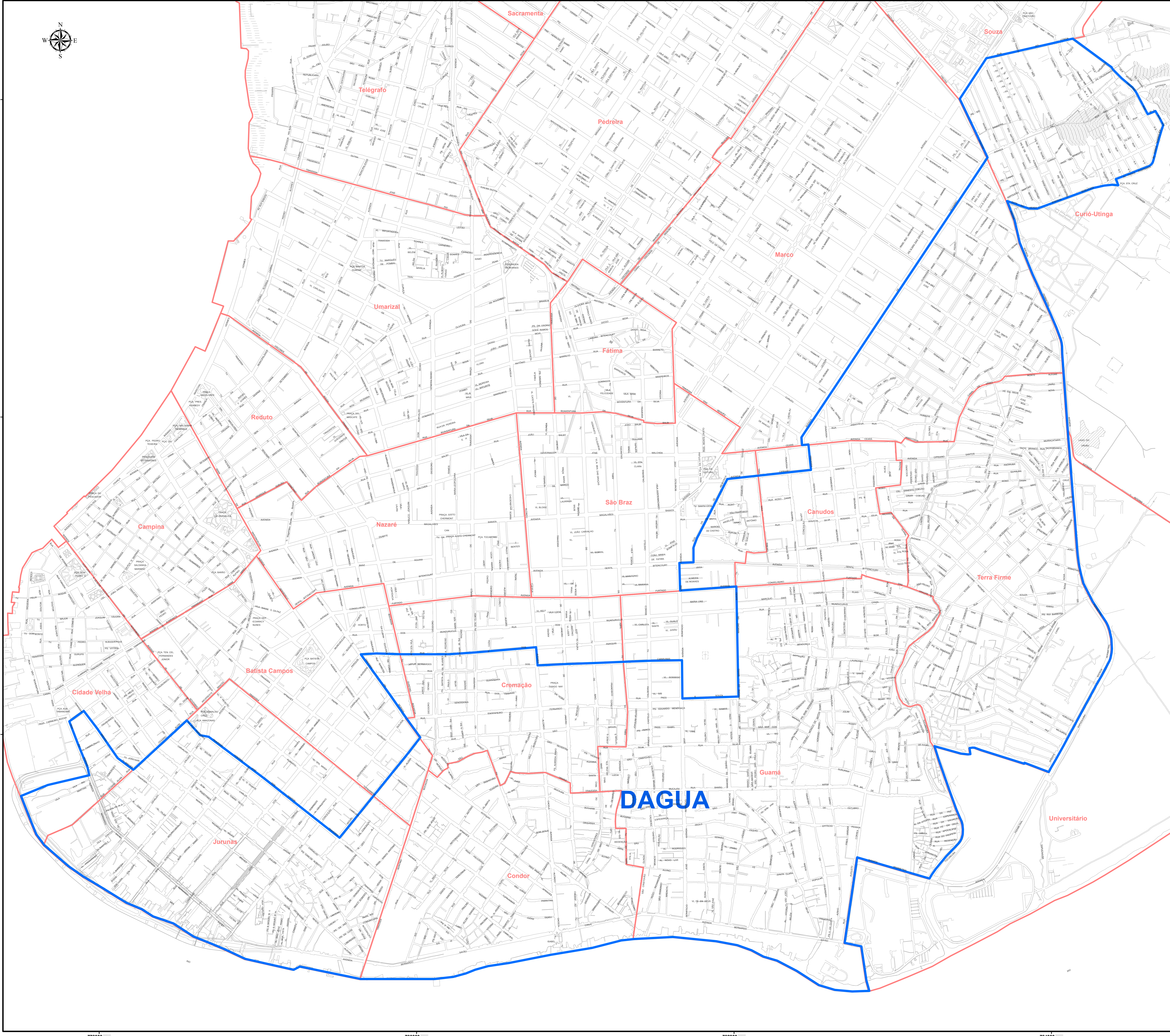
AUTOR: EDILSON ROSA GEOLOGO/DDU

OBSERVAÇÕES:

PROJEÇÃO CARTOGRÁFICA: UTM (UNIVERSAL TRANSVERSA DE MERCATOR)


DATUM GEOCÊNTRICO: SIRGAS 2000 (SISTEMA DE REFERÊNCIA GEOCÊNTRICO PARA AS AMÉRICAS)

MERIDIANO CENTRAL: 51°00' W GR.



PREFEITURA MUNICIPAL DE BELÉM

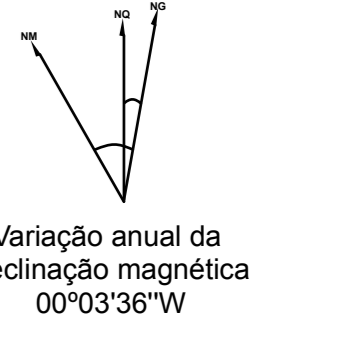
CODEM - COMPANHIA DE DESENVOLVIMENTO E ADMINISTRAÇÃO DA ÁREA METROPOLITANA DE BELÉM
 DDU - DIRETORIA DE DESENVOLVIMENTO URBANO



Convenções Cartográficas:

- Quadras
- Rios e Igarapés
- Eixos de Ruas
- Lagos e Lagoas

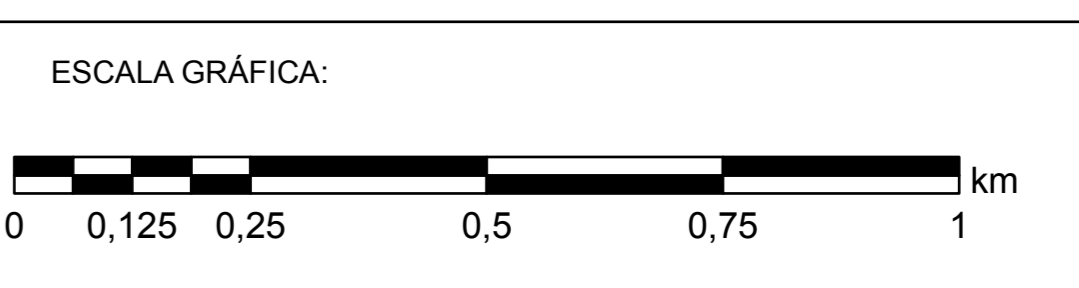
Orientação:



Legenda

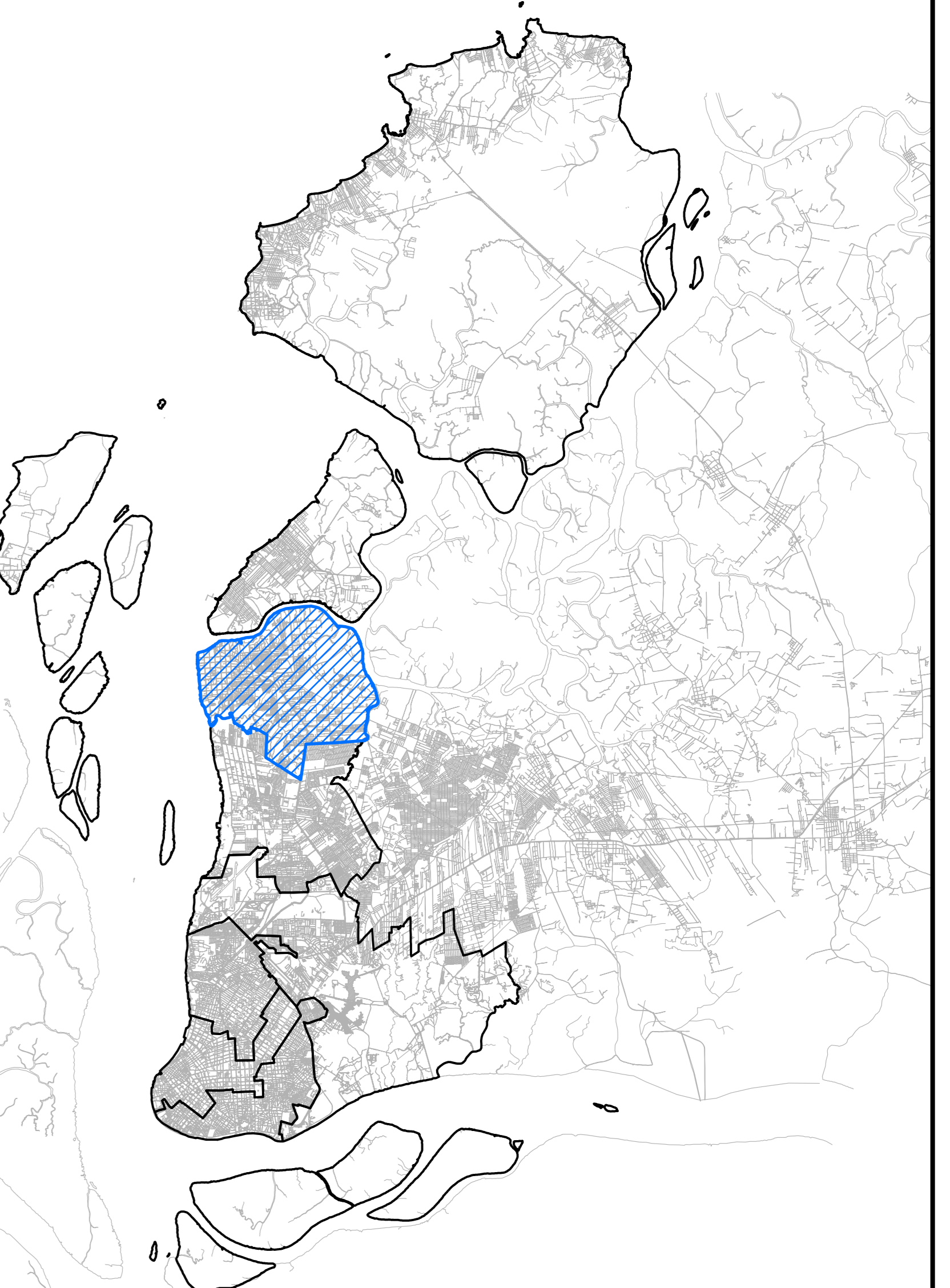
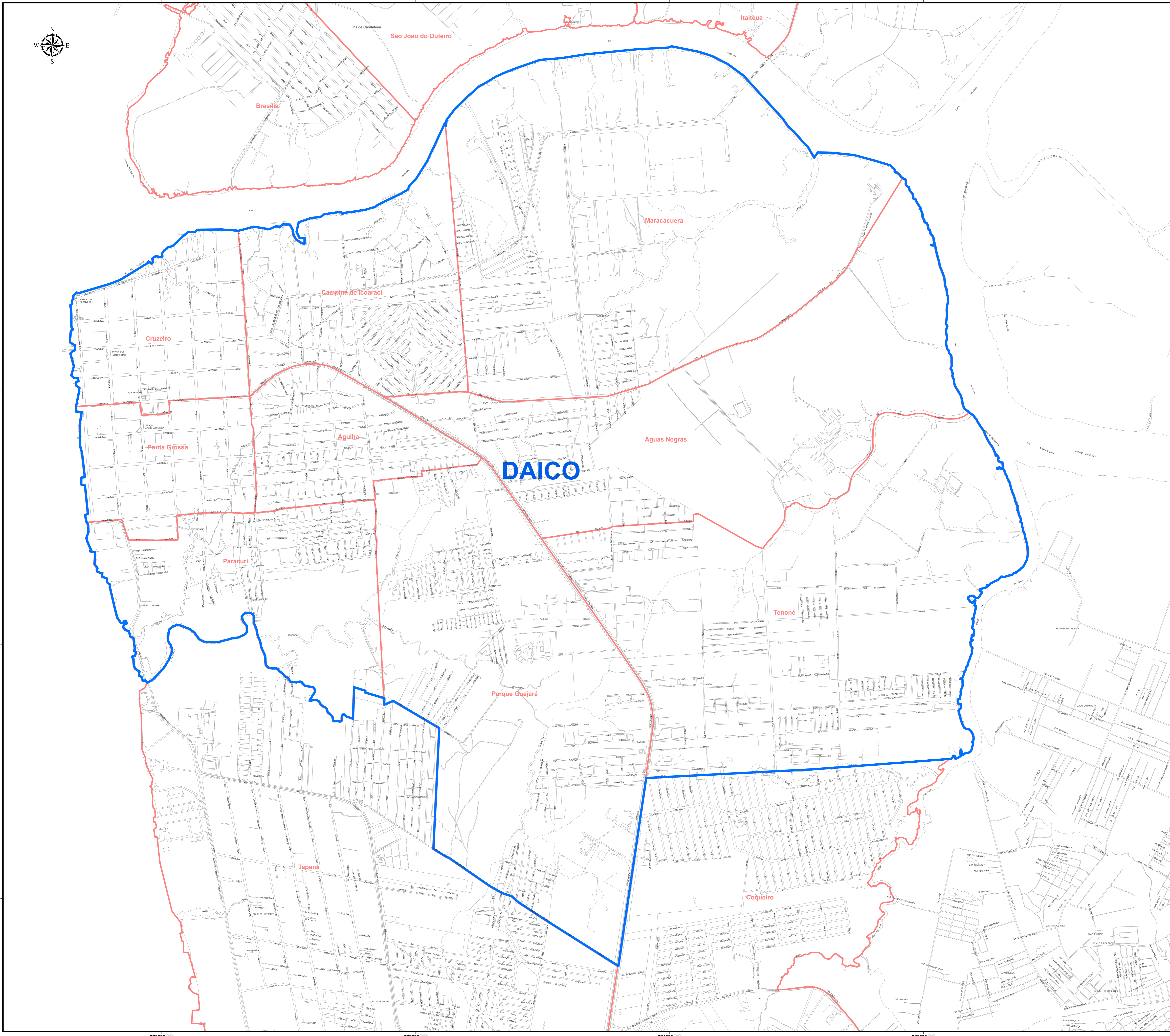
- Bairros
- Distrito Administrativo Guamã - DAGUA

MAPA DE LOCALIZAÇÃO DO DISTRITO ADMINISTRATIVO GUAMÃ - DAGUA




ESCALA = 1:8.000
 AGOSTO/2014
 AUTOR: EDILSON ROSA GEÓLOGO/DDU

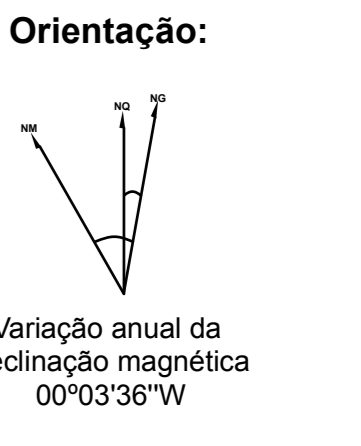
OBSERVAÇÕES:
 PROJEÇÃO CARTOGRÁFICA: UTM (UNIVERSAL TRANSVERSA DE MERCATOR)
 DATUM GEOCÊNTRICO: SIRGAS 2000 (SISTEMA DE REFERÊNCIA GEOCÊNTRICO PARA AS AMÉRICAS)
 MERIDIANO CENTRAL: 51°00' W.G.R.






PREFEITURA MUNICIPAL DE BELÉM
 CODEM - COMPANHIA DE DESENVOLVIMENTO E ADMINISTRAÇÃO DA ÁREA METROPOLITANA DE BELÉM
 DDU - DIRETORIA DE DESENVOLVIMENTO URBANO

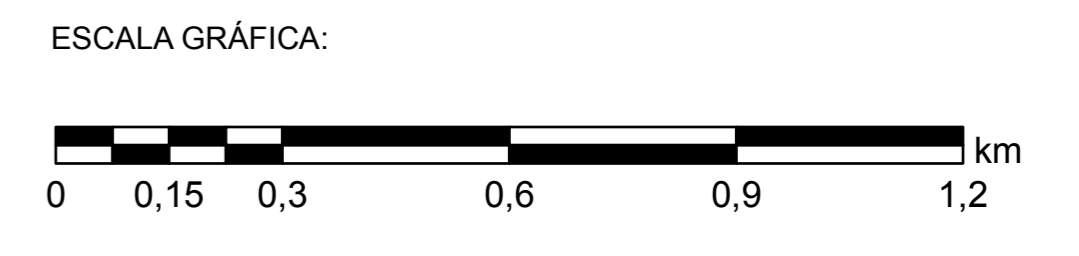


- Convenções Cartográficas:**
-  Quadras
 -  Rios e Igarapés
 -  Eixos de ruas
 -  Lagos e lagoas



- Legenda**
-  Bairros
 -  Distrito Administrativo Icoaraci - DAICO

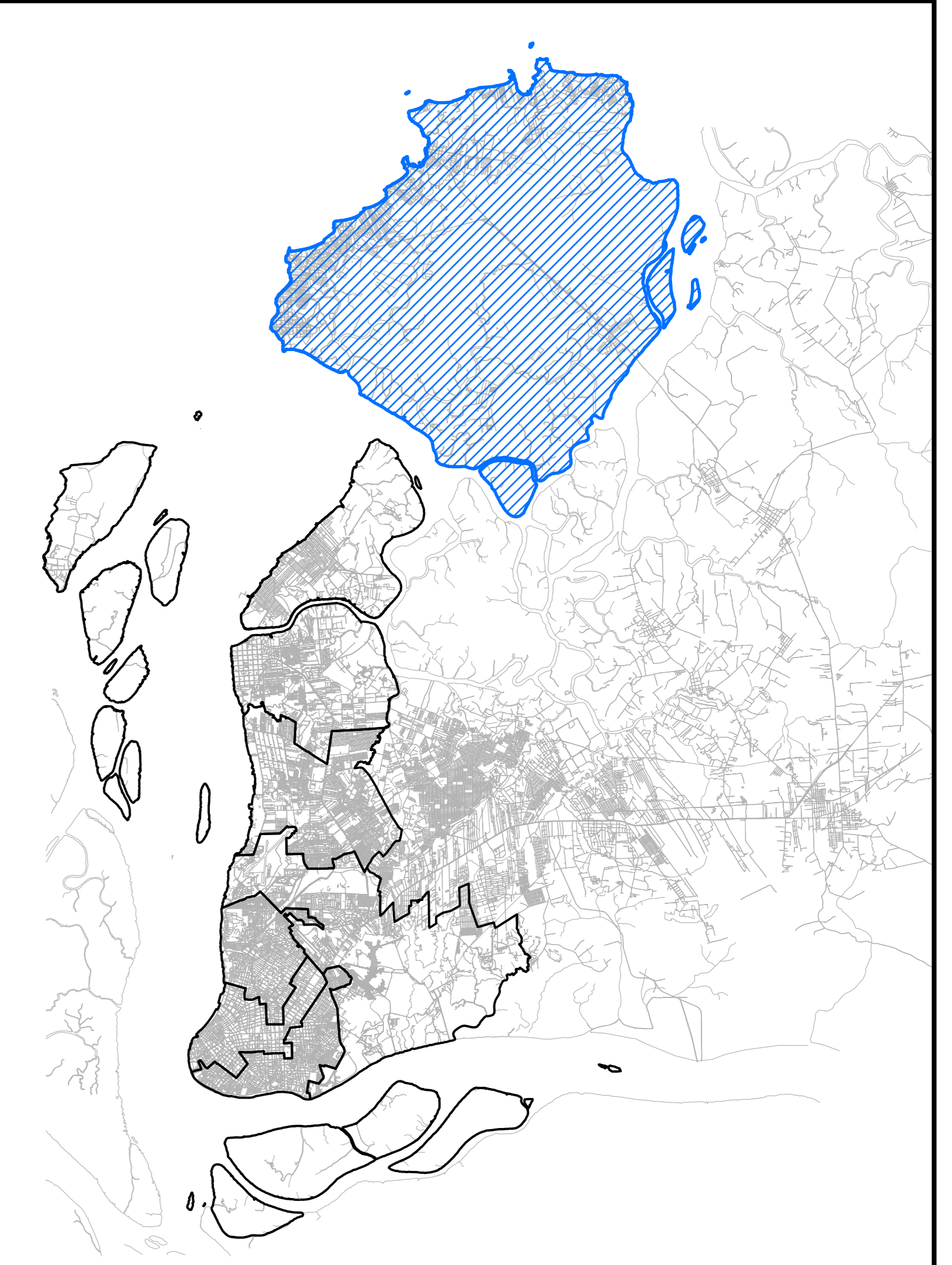
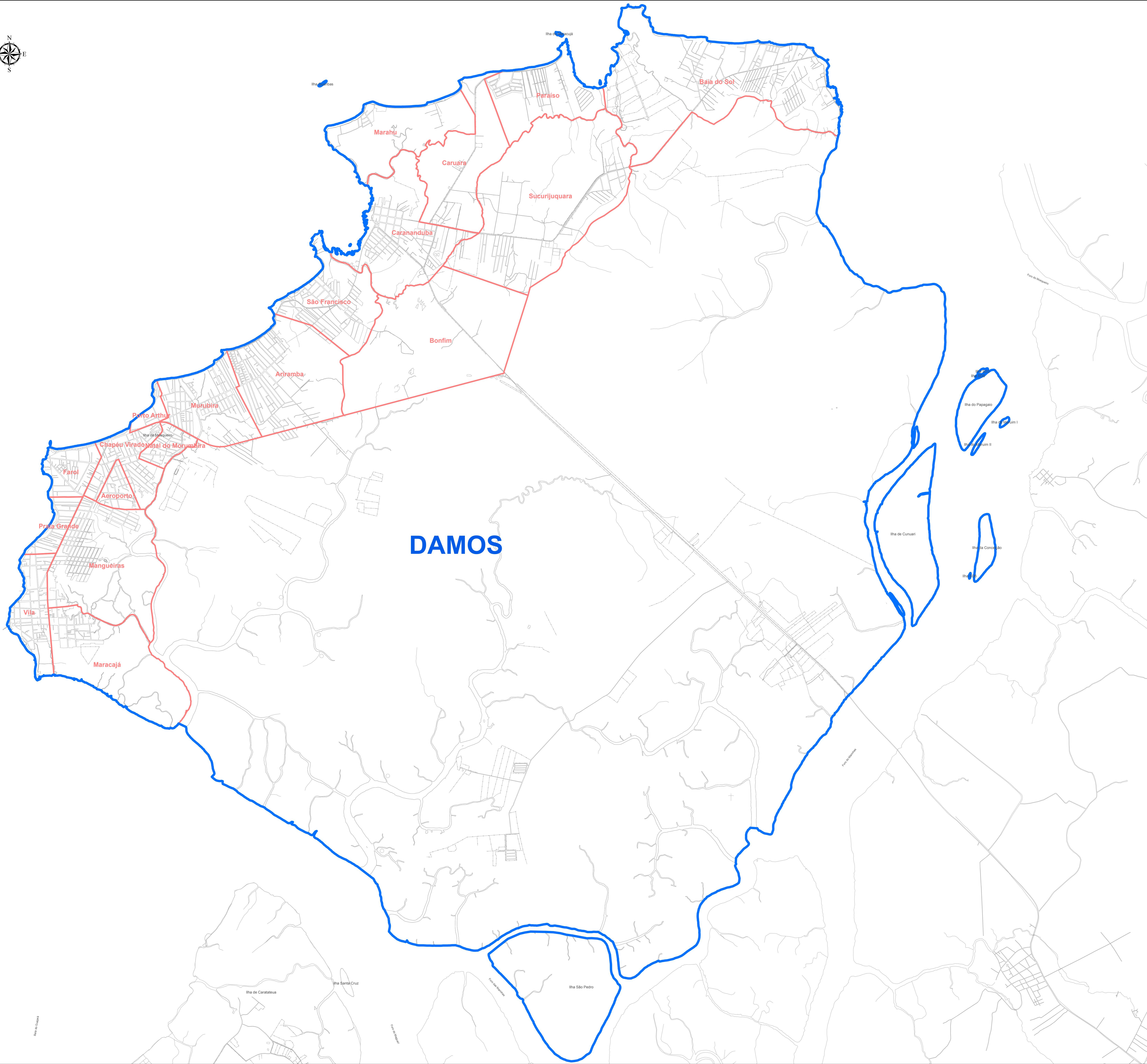

MAPA DE LOCALIZAÇÃO DO DISTRITO ADMINISTRATIVO ICOARACI - DAICO



ESCALA= 1:10.000
AGOSTO/2014
AUTOR: EDILSON ROSA GEÓLOGO/DDU

OBSERVAÇÕES:

PROJEÇÃO CARTOGRÁFICA: UTM (UNIVERSAL TRANSFERÊNCIA DE MERCATOR)
 DATUM GEOCÊNTRICO: SIRGAS 2000 (SISTEMA DE REFERÊNCIA GEOCÊNTRICO PARA AS AMÉRICAS)
 MERIDIANO CENTRAL: 51°00' W.G.R.



PREFEITURA MUNICIPAL DE BELÉM
CODEM - COMPANHIA DE DESENVOLVIMENTO E ADMINISTRAÇÃO DA ÁREA METROPOLITANA DE BELÉM
DDU - DIRETORIA DE DESENVOLVIMENTO URBANO

Convenções Cartográficas:

- Quadras
- Rios e Igarapés
- Eixos de ruas
- Lagos e lagoas

Orientação:

Variação anual da declinação magnética 00°03'36" W

Legenda

- Bairros
- Distrito Administrativo Mosqueiro - DAMOS

MAPA DE LOCALIZAÇÃO DO DISTRITO ADMINISTRATIVO DE MOSQUEIRO - DAMOS

ESCALA GRÁFICA: km

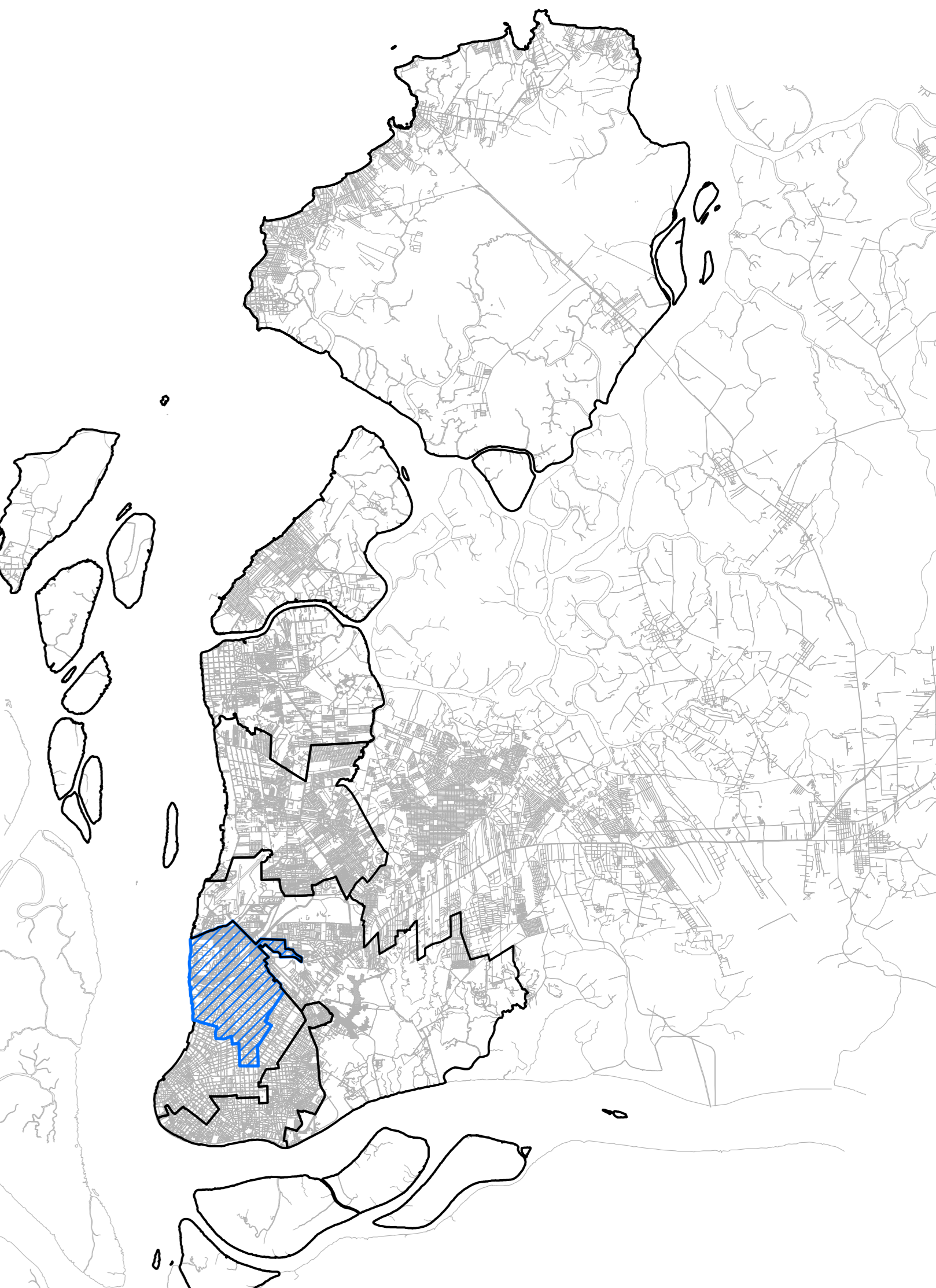

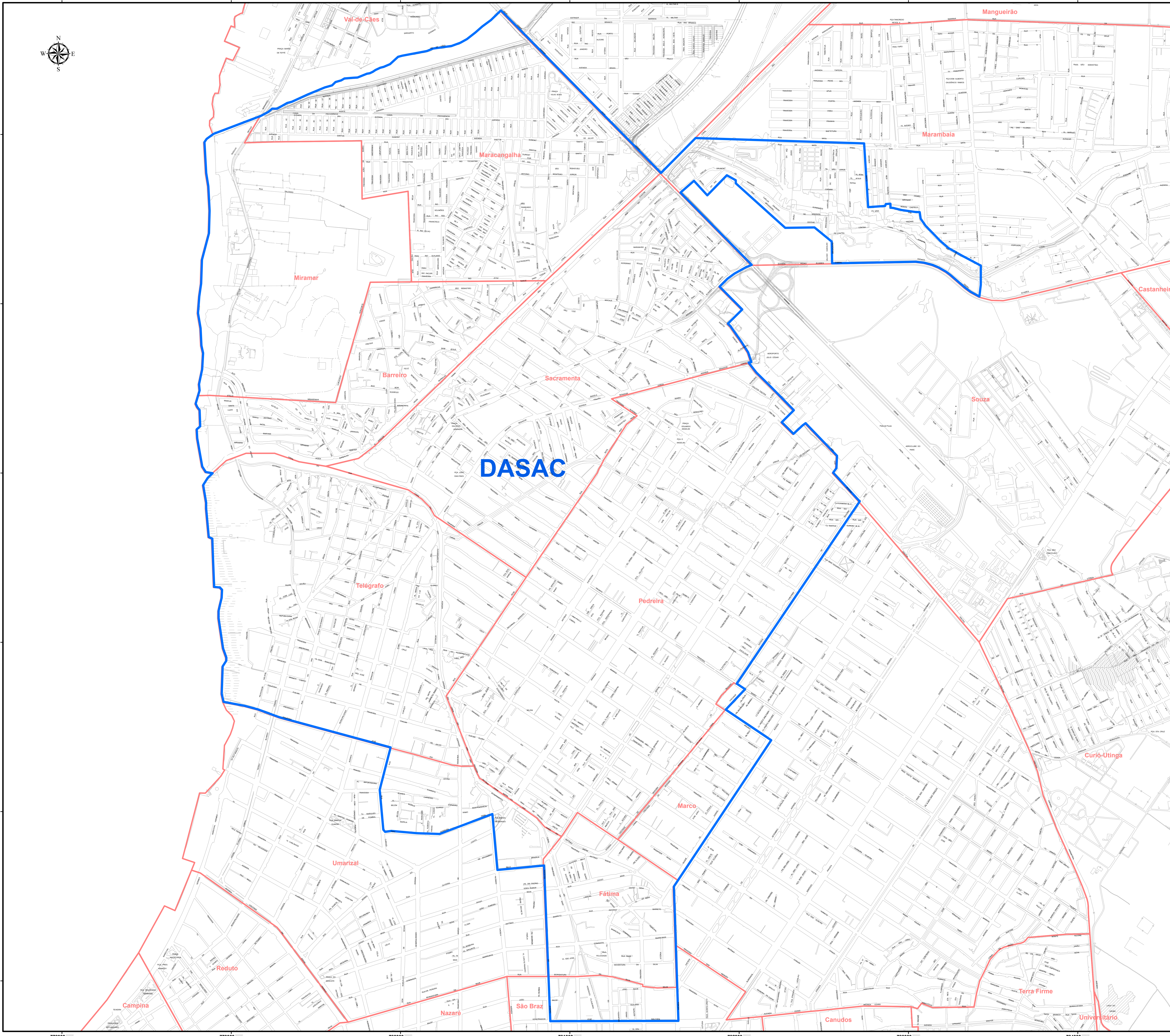
ESCALA= 1:25.000

AGOSTO/2014

AUTOR: EDILSON ROSA GEÓLOGO/DDU

OBSERVAÇÕES:

PROJEÇÃO CARTOGRÁFICA: UTM (UNIVERSAL TRANSVERSA DE MERCATOR)
DATUM GEOCÊNTRICO: SIRGAS 2000 (SISTEMA DE REFERÊNCIA GEOCÊNTRICO PARA AS AMÉRICAS)
MERIDIANO CENTRAL: 51°00' W.G.R.

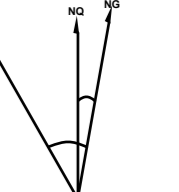


PREFEITURA MUNICIPAL DE BELÉM
 CODEM - COMPANHIA DE DESENVOLVIMENTO E ADMINISTRAÇÃO DA ÁREA METROPOLITANA DE BELÉM
 DDU - DIRETORIA DE DESENVOLVIMENTO URBANO





- Convenções Cartográficas:**
-  Quadras
 -  Rios e Igarapés
 -  Eixos de ruas
 -  Lagos e lagoas


Orientação:



Variação anual da declinação magnética
0°03'36"W

- Legenda**
-  Bairros
 -  Distrito Administrativo Sacramenta - DASAC

MAPA DE LOCALIZAÇÃO DO DISTRITO ADMINISTRATIVO SACRAMENTA - DASAC

ESCALA GRÁFICA:  km

ESCALA = 1:7.500

AGOSTO/2014

AUTOR: EDILSON ROSA GEÓLOGO/DDU

OBSERVAÇÕES:

PROJEÇÃO CARTOGRÁFICA: UTM (UNIVERSAL TRANSVERSA DE MERCATOR)

DATUM GEOCÊNTRICO: SIRGAS 2000 (SISTEMA DE REFERÊNCIA GEOCÊNTRICO PARA AS AMÉRICAS)

MERIDIANO CENTRAL: 51°00' W GR.