
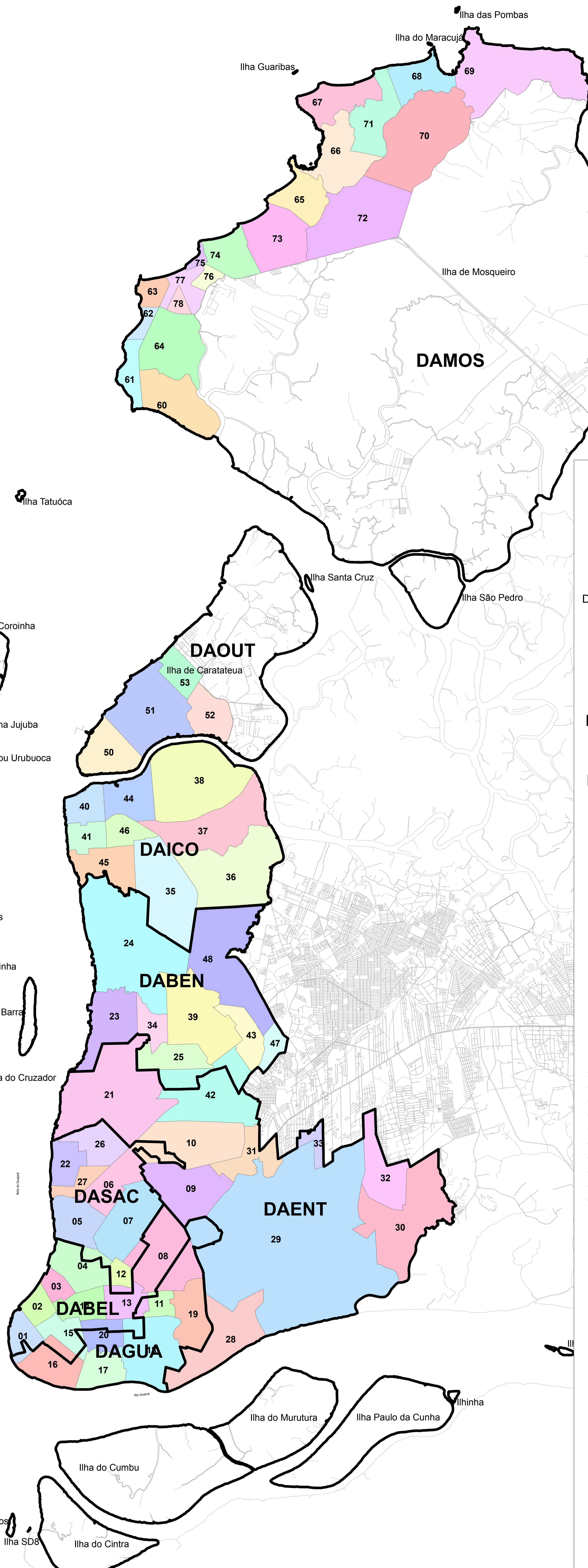


48°32'30"W 48°30'0"W 48°27'30"W 48°25'0"W 48°22'30"W 48°20'0"W 48°17'30"W 48°15'0"W



1°50'S
1°45'30"S
1°41'00"S
1°36'30"S
1°32'00"S
1°27'30"S
1°23'00"S
1°18'30"S
1°14'00"S
1°09'30"S
1°05'00"S
1°00'30"S
55'00"S
50'30"S
46'00"S
41'30"S
37'00"S
32'30"S
28'00"S
23'30"S
19'00"S
14'30"S
10'00"S
5'30"S
1'00"S

1°50'S
1°45'30"S
1°41'00"S
1°36'30"S
1°32'00"S
1°27'30"S
1°23'00"S
1°18'30"S
1°14'00"S
1°09'30"S
1°05'00"S
1°00'30"S
55'00"S
50'30"S
46'00"S
41'30"S
37'00"S
32'30"S
28'00"S
23'30"S
19'00"S
14'30"S
10'00"S
5'30"S
1'00"S



PREFEITURA MUNICIPAL DE BELÉM

SECRETARIA MUNICIPAL DE COORDENAÇÃO GERAL
DO PLANEJAMENTO E GESTÃO - SEGEP

DEPARTAMENTO DE DESENVOLVIMENTO MUNICIPAL - DEDM
DIVISÃO DE PESQUISAS E INFORMAÇÃO - DPI

MUNICÍPIO DE BELÉM
DIVISÃO POLÍTICO-ADMINISTRATIVA

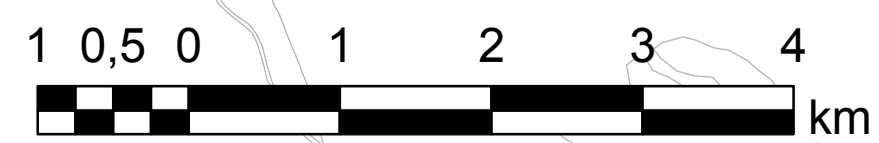
DISTRITOS ADMINISTRATIVOS

— Contorno dos Distritos

BAIRROS

- | | |
|--------------------|-------------------------|
| 01. Cidade Velha | 37. Águas Negras |
| 02. Campina | 38. Maracacuera |
| 03. Reduto | 39. Parque Verde |
| 04. Umariza | 40. Cruzeiro |
| 06. Sacramento | 41. Ponta Grossa |
| 07. Pedreira | 42. Mangueirão |
| 08. Marco | 43. Cabanagem |
| 09. Souza | 44. Campina de Icoaraci |
| 10. Canudos | 45. Paracuri |
| 11. Canudos | 46. Agulha |
| 12. Fátima | 47. Una |
| 13. São Brás | 48. Coqueiro |
| 14. Nazaré | 49. Brasília |
| 15. Batista Campos | 50. São João do Outeiro |
| 16. Jurunas | 51. Itaiteua |
| 17. Condor | 52. Água Boa |
| 18. Guamá | 53. Maracajá |
| 19. Terra Firme | 54. Vila |
| 20. Cremação | 55. Praia Grande |
| 21. Val-de-Cães | 56. Farol |
| 22. Miramar | 57. Mangueiras |
| 23. Pratinha | 58. São Francisco |
| 24. Tapanã | 59. Caranaduba |
| 25. Benguí | 60. Marahú |
| 26. Maracangalha | 61. Paraíso |
| 27. Barreiro | 62. Baía do Sol |
| 28. Universitário | 63. Sucurijuquara |
| 29. Curió-Utinga | 64. Caruara |
| 30. Aurá | 65. Bonfim |
| 31. Castanheira | 66. Ariramba |
| 32. Águas Lindas | 67. Murubira |
| 33. Guanabara | 68. Porto Arthur |
| 34. São Clemente | 69. Natal do Murubira |
| 35. Parque Guajará | 70. Chapéu Virado |
| 36. Tenoné | 71. Aeroporto |

FONTE:
Limite dos Distritos Administrativos: Lei Municipal nº7.682, de 05 de janeiro de 1994
Limite dos Bairros: Lei Municipal nº7.806, de 30 de julho de 1996
ESCALA DE ORIGEM: 1:50.000
DATA: Novembro de 2016



48°32'30"W 48°30'0"W 48°27'30"W 48°25'0"W 48°22'30"W 48°20'0"W 48°17'30"W 48°15'0"W